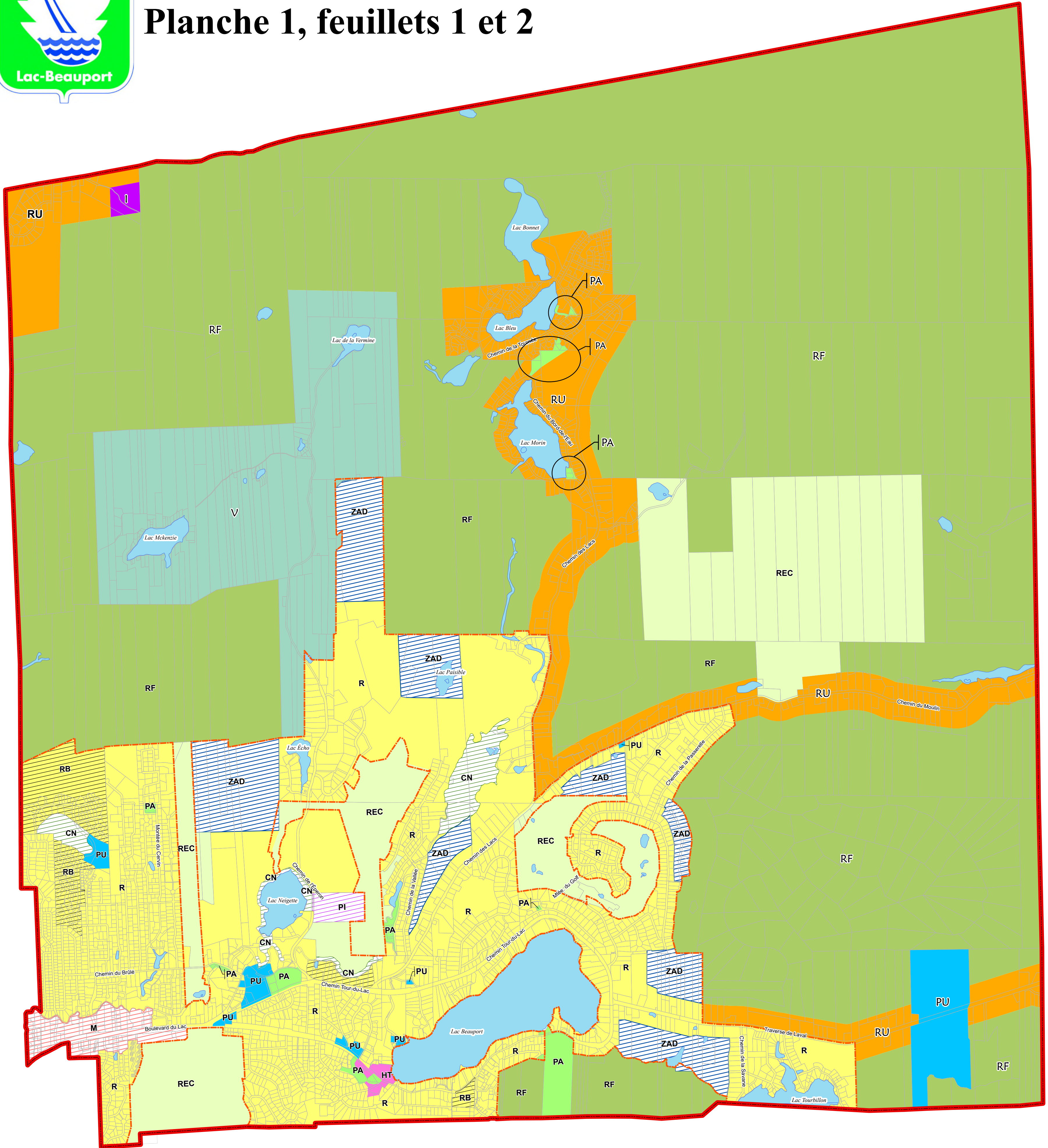





# Municipalité de Lac-Beauport

## PLAN DES AFFECTATIONS DU SOL

### Planche 1, feuillets 1 et 2






### Usages dominants

 (R) Résidentielle	 (V) Villégiature	 (REC) Récréative	 (CN) Conservation
 (RB) Résidentielle de moyenne densité	 (ZAD) Zone d'aménagement différé	 (PA) Parc	 (I) Industrielle
 (MM) Maisons mobiles	 (M) Mixte / commerciale et résidentielle	 (PU) Publique	 (PI) Para-industriel
 (RU) Rurale	 (HT) Hébergement touristique	 (RF) Récréo-forestière	

#### AMENDEMENTS AU PLAN DES AFFECTATIONS DU SOL

Adopté le	Règlement no.

**Limites**

-  Municipale
-  Périmètre urbain
-  Cadastre

Règlement numéro : \_\_\_\_\_  
 Date de l'adoption : \_\_\_\_\_

Lucie Laroche Mairesse      Richard Labrecque Directeur général

