INDEX DES CHEMINS

** VOIR L'AGRANDISSEMENT AU VERSO*

Ancêtre, Ch. de l' D19*
Anse, Ch. de l' K10, L10
Arbrisseaux, Ch. des B14*
Âtre, Ch. de l' C15*

Barrage, Ch. du L10, L11
Bassin, Ch. du B18, C18*
Boisé, Ch. du B14, D14*
Bois-Franc, Montée du D15, E15*
Bord-de-l'Eau, Ch. du D7, D8, E7, E8
Brasier, Ch. du C15*
Broussailles, Ch. des C8
Brûlé, Ch. du C15, C16, D15*
Brumes, Ch. des A17*
Brunante, Ch. de la C14, D14*
Buis, Ch. des C14, D14*
Buisson, Ch. du D8
Butte, Ch. de la D17*

Caillou, Ch. du C8
Canton, Ch. du D18*
Cascades, Ch. des F8, F9
Cèdres, Ch. des A20 *
Cerniat, Ch. A15*
Cervin, Montée du A15, C15*
Chalumeau, Ch. du A15, B15*
Chapelle, Allée de la D18*
Châtel, Ch. de B15*
Chaumières, Ch. des D14*
Chenet, Ch. du C15*
Cime, Ch. de la A15*
Cognée, Ch. de la D16, D17*
Colibris, Ch. des A15*
Conifères, Ch. des C14*
Corniche, Ch. de la C20, C21*
Cornière, Ch. de la B15, C15*
Coteau, Ch. du C7
Coulée, Ch. de la E19*
Crêtes, Ch. des B15*
Croissant, Ch. du C8

Domaine, Ch. du D17*

Écho, Ch. de l' B21*
Éclaircie, Ch. de l' E18, E19*
École, Ch. de l' C17, D17*
Écorce, Ch. de l' C15*
Écuyer, Ch. de l' B19*
Entailles, Ch. des B15*
Éperon, Ch. de l' G5, K5
Épinettes, Ch. des B14, B15*
Érablière, Montée de l' B15, C15*
Ermitage, Ch. de l' B20, B21*
Étang, Allée de l' C15, D15*

Fenière, Ch. de la C15, D15*
Fenil, Ch. du C19*
Feuillus, Ch. des D17*
Fougeroles, Ch. des D15*
Furtive, Ch. de la D16*
Futaie, Ch. de la C14*

Gavots, Ch. des B18*
Glacis, Ch. des C20*
Godendard, Ch. du E16, E17*
Golf, Montée du J8
Grand-Bois, Ch. du A17, A18*
Grand-Bornand, Ch. du E17, E18*
Grand-Duc, Ch. du B19, C19*
Granites, Ch. des J8, J9
Grillons, Ch. des D18*
Grisons, Ch. des B15*

Hameau, Ch. du D15, E15*
Haut-Bois, Ch. du D7
Herminette, Ch. de l' D16, E17*
Huche, Ch. de la D17*

Îlots, Ch. des H9

Lac, Boulevard du L1, K3, K4
Lacs, Ch. des C8, K6
Lac-Tourbillon, Ch. du K10, L10
Laval, Traverse de K8, K13

Mc Kenzie, Layon E4
Méandres, Ch. des D15*
Mélèzes, Ch. des B14, C14, D14*
Meneau, Ch. du C15*
Miche, Ch. de la A18, B18*
Montagnard, Ch. du E15*
Montreux, Ch. de B15*
Monts, Ch. des G7, G8
Moulin, Ch. du I7, I8, H8, G13
Murphy, Ch. B2, B3

Neiges, Ch. des D17*
Neigette, Ch. C17*
Noroît, Ch. du B2

Ombres, Ch. des C21*
Orée, Ch. de l' D14*

Parc, Montée du J8, J9
Parulines, Ch. des A16, B16 *
Passereaux, Ch. des B16, C16*
Passerelle, Ch. de la I9, H9
Passes, Ch. des D19, E19*
Pentes, Ch. des D18, E18 *
Pied-de-Roi, Ch. du D17, E17*
Piedmont, Ch. du B2
Pins, Ch. des B14*
Pionniers, Ch. des D17*
Plateau, Ch. du E19, D20*
Prêles, Ch. des B15, C15*
Promenade, Ch. de la B14*

Quatre-Vents, Ch. des B2

Raccourci, Ch. du C18*
Rampe, Ch. de la E19*
Ramures, Ch. des B14, C14*
Randonnée, Ch. de la C15*
Ravin, Ch. du D15*
Refuge, Ch. du E17, D17*
Rencontre, Ch. de la B15*
Rivage, Ch. du C16*
Rive, Ch. de la C8
Rivière, Ch. de la D15*
Rocher, Ch. du C16, D16*
Rossinière, Ch. B15*
Rouet, Ch. du C15*
Ruisseau, Ch. du C15*
Ruisselet, Ch. du D15*

Saint-Castin, Montée du E17*
Saint-James, Ch. C18, D18*
Sapinière, Ch. de la C15*
Savane, Ch. de la K10, L10
Seigneurie, Ch. de la C19*
Sève, Ch. de la B15*
Sevrier, Ch. de D17, E17*
Sitelles, Ch. des B15*
Sommet, Ch. du B20, B21*
Source, Ch. de la D17, E17*
Sous-Bois, Ch. du C15*
Sucrerie, Ch. de la A15, B15*

Taillis, ch. des B14*
Terrasse-du-Domaine, Ch. de la D17, D18*
Tisons, Ch. des B15*
Tomme, Ch. de la E17*
Tour-du-Lac, Ch. du K4, K5, J8, K8
Tournée, Ch. de la C7, C8, D7, D8
Tournesol, Ch. du B20*
Tournette, Ch. de la E17*

Vallée, Ch. de la A18, C18*
Verbier, Ch. de B15*
Vermine, Layon de la F5
Versant-Nord, Ch. du C19*
Vieille-Côte, Ch. de la E19*
Vieille-Descente, Ch. de la K13
Village, Ch. du C16, D16*

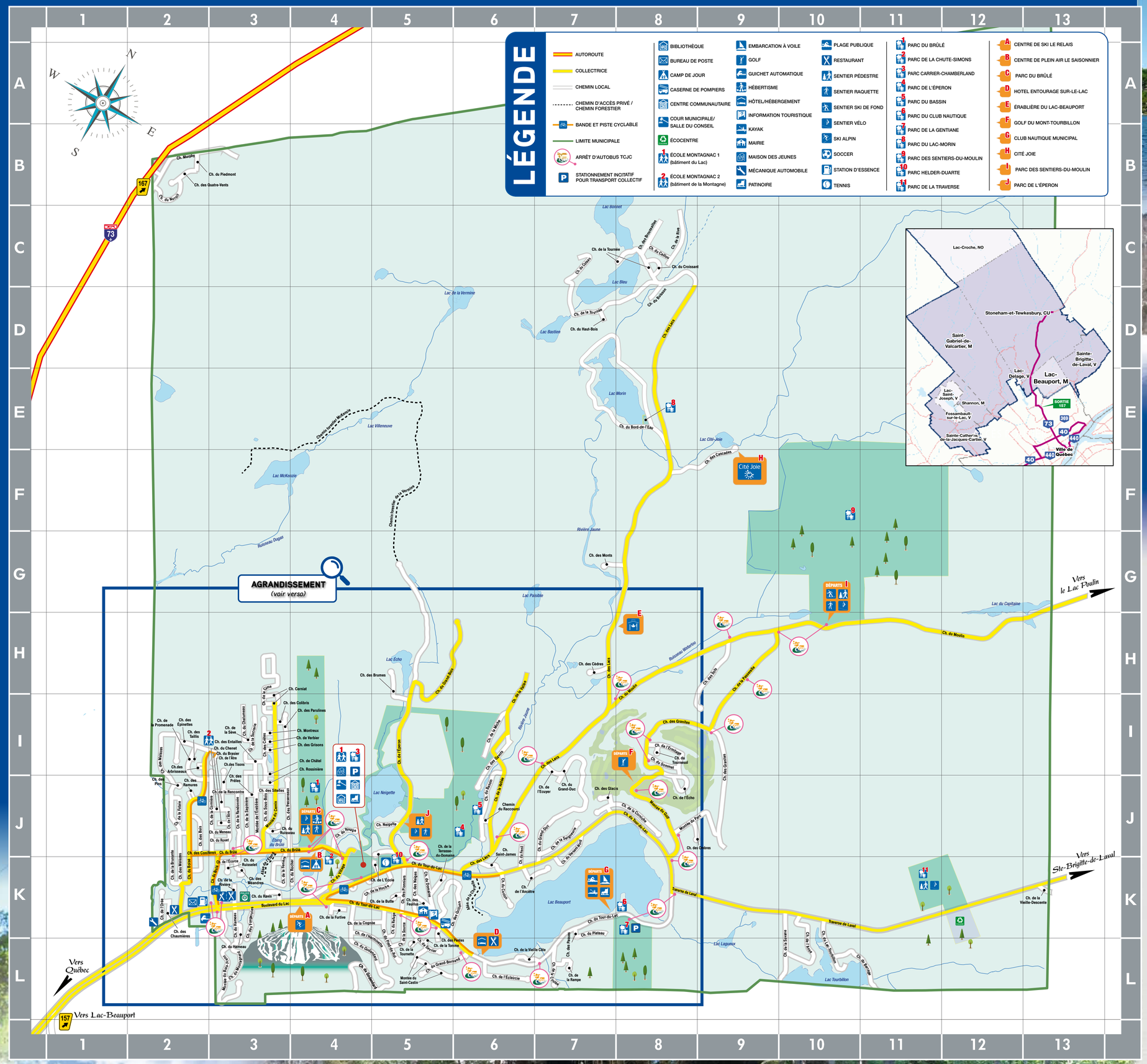

CARTE ROUTIÈRE 2022-2023
MUNICIPALITÉ DE Lac-Beauport
www.lac-beauport.quebec

DESJARDINS SUBARU Québec
VOTRE CONCESSIONNAIRE SUBARU LE PLUS PRÈS DE CHEZ VOUS
desjardinssubaru.com
418 681-6000 • 1 888-610-0155
999 Avenue Galibois
Québec, QC G1M 3S4
SUBARU Confiance et évolution

DÉPUTÉ Sylvain Lévesque CHAUVEAU
ASSEMBLÉE NATIONALE DU QUÉBEC
TOUJOURS PRÉSENT POUR LAC-BEAUPORT
1680, avenue Lapierre, bureau 201
418-842-3330
sylvain.levesque.chau@assnat.qc.ca

Pour un RÉsultat MAXImum, faites confiance à RE/MAX!
RE/MAX remax-quebec.com
RE/MAX RÉFÉRENCE 2000
3333 Rue du Carrefour Local 250, Québec, QC G1C 5R9
Bur.: 418 666-5050 • Téléc.: 418 666-7848
Tranquilli-T
GILLES SAVARD
Courtier immobilier
C: 418 654-6630
MARIE-ANDRÉA BÉRARD
Courtière immobilière résidentiel et commercial
C: 418 554-2624

SAISO
70 Chemin du Brûlé, Lac-Beauport
www.lesaisonnier.net
• Camp de jour • Classe nature • Accueil de groupe • Hébergement • Camp de vacances
• Service d'animation • Location de salle • Location de cuisine • Restauration • Fête d'enfants

AGRANDISSEMENT

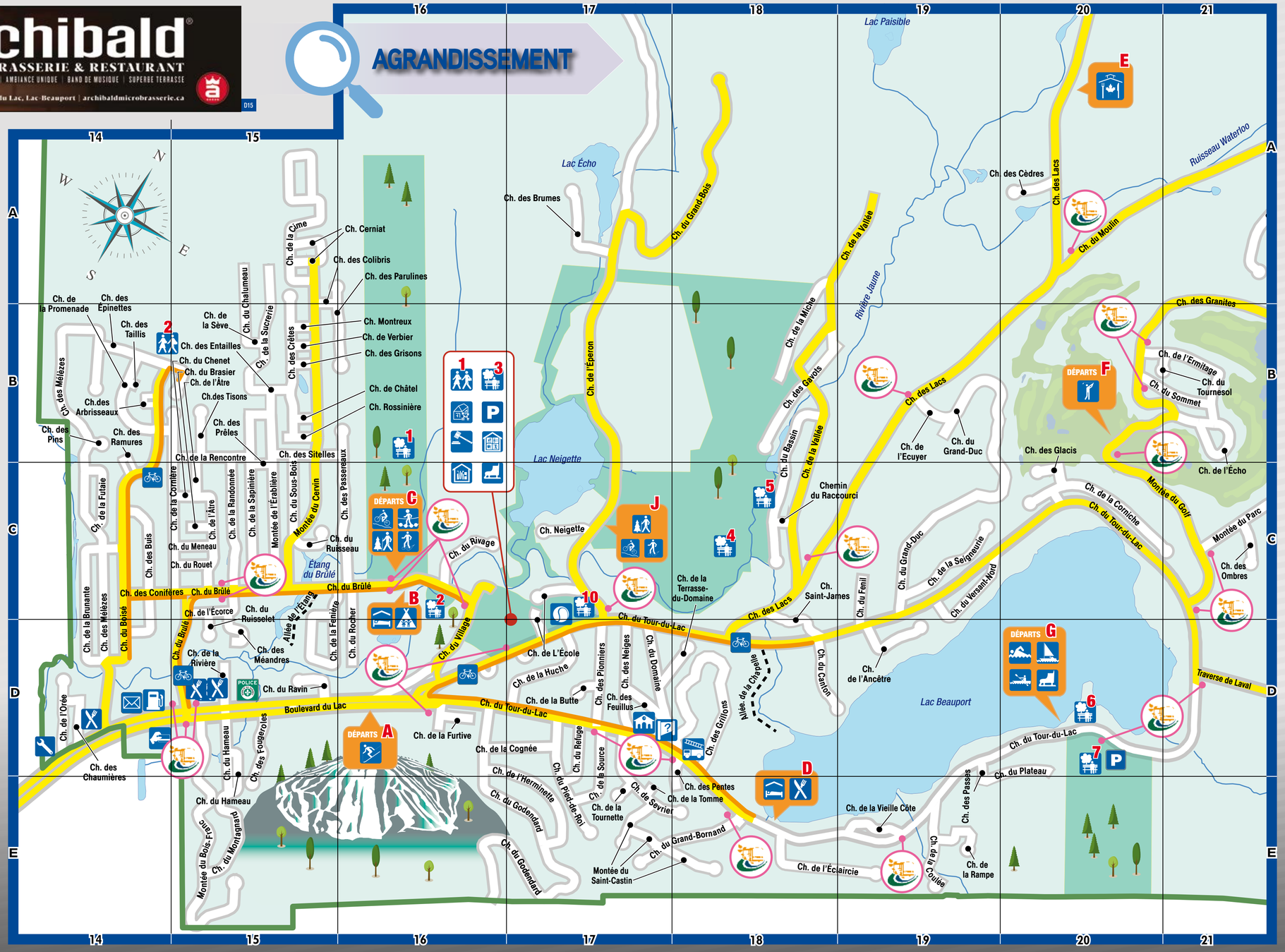

LÉGENDE

- AUTOROUTE
- COLLECTRICE
- CHEMIN LOCAL
- CHEMIN D'ACCÈS PRIVÉ / CHEMIN FORESTIER
- BANDE ET PISTE CYCLABLE
- LIMITE MUNICIPALE
- ARRÊT D'AUTOBUS TCJC
- STATIONNEMENT INCITATIF POUR TRANSPORT COLLECTIF

- BIBLIOTHÈQUE
- BUREAU DE POSTE
- CAMP DE JOUR
- CASERNE DE POMPIERS
- CENTRE COMMUNAUTAIRE
- COUR MUNICIPALE/ SALLE DU CONSEIL
- ÉCOCENTRE
- 1 ÉCOLE MONTAGNAC 1 (bâtiment du Lac)
- 2 ÉCOLE MONTAGNAC 2 (bâtiment de la Montagne)
- EMBARCATION À VOILE
- GOLF
- GUICHET AUTOMATIQUE
- HÉBERTISME
- HÔTEL/HÉBERGEMENT
- INFORMATION TOURISTIQUE
- KAYAK
- MAIRIE
- MAISON DES JEUNES
- MÉCANIQUE AUTOMOBILE
- PATINOIRE
- PLAGE PUBLIQUE
- RESTAURANT
- SENTIER PÉDESTRE
- SENTIER RAQUETTE
- SENTIER SKI DE FOND
- SENTIER VÉLO
- SKI ALPIN
- SOCCER
- STATION D'ESSENCE
- TENNIS

- 1 PARC DU BRÛLÉ
- 2 PARC DE LA CHUTE-SIMONS
- 3 PARC CARRIER-CHAMBERLAND
- 4 PARC DE L'ÉPERON
- 5 PARC DU BASSIN
- 6 PARC DU CLUB NAUTIQUE
- 7 PARC DE LA GENTIANE
- 8 PARC DU LAC-MORIN
- 9 PARC DES SENTIERS-DU-MOULIN
- 10 PARC HELDER-DUARTE
- 11 PARC DE LA TRAVERSE

- A CENTRE DE SKI LE RELAIS
- B CENTRE DE PLEIN AIR LE SAISONNIER
- C PARC DU BRÛLÉ
- D HOTEL ENTOURAGE SUR-LE-LAC
- E ÉRABLIÈRE DU LAC-BEAUPORT
- F GOLF DU MONT-TOURBILLON
- G CLUB NAUTIQUE MUNICIPAL
- H CITÉ JOIE
- I PARC DES SENTIERS-DU-MOULIN
- J PARC DE L'ÉPERON



INDEX DES CHEMINS

** VOIR RECTO*

Ancêtre, Ch. de l' ____ D19
Anse, Ch. de l' ____ K10, L10*
Arbrisseaux, Ch. des ____ B14
Âtre, Ch. de l' ____ C15

Barrage, Ch. du ____ L10, L11*
Bassin, Ch. du ____ B18, C18
Boisé, Ch. du ____ B14, D14
Bois-Franc, Montée du ____ D15, E15
Bord-de-l'Eau, Ch. du ____ D7, D8, E7, E8*
Brasier, Ch. du ____ C15
Broussailles, Ch. des ____ C8*
Brûlé, Ch. du ____ C15, C16, D15
Brumes, Ch. des ____ A17
Brunante, Ch. de la ____ C14, D14
Buis, Ch. des ____ C14, D14
Buisson, Ch. du ____ D8*
Butte, Ch. de la ____ D17

Caillou, Ch. du ____ C8*
Canton, Ch. du ____ D18
Cascades, Ch. des ____ F8, F9*
Cèdres, Ch. des ____ A20
Cerniat, Ch. ____ A15
Cervin, Montée du ____ A15, C15
Chalumeau, Ch. du ____ A15, B15
Chapelle, Allée de la ____ D18
Châtel, Ch. de ____ B15
Chaumières, Ch. des ____ D14
Chenet, Ch. du ____ C15
Cime, Ch. de la ____ A15
Cognée, Ch. de la ____ D16, D17
Colibris, Ch. des ____ A15
Conifères, Ch. des ____ C14, C15
Corniche, Ch. de la ____ C20, C21
Cornière, Ch. de la ____ B15, C15
Coteau, Ch. du ____ C7*
Coulée, Ch. de la ____ E19
Crêtes, Ch. des ____ B15
Croissant, Ch. du ____ C8*

Domaine, Ch. du ____ D17

Écho, Ch. de l' ____ B21
Éclaircie, Ch. de l' ____ E18, E19
École, Ch. de l' ____ C17, D17
Écorce, Ch. de l' ____ C15
Écuyer, Ch. de l' ____ B19
Entailles, Ch. des ____ B15
Éperon, Ch. de l' ____ C17, A17
Épinettes, Ch. des ____ B14, B15
Érablière, Montée de l' ____ B15, C15
Ermitage, Ch. de l' ____ B20, B21
Étang, Allée de l' ____ C15, D15
Fenière, Ch. de la ____ C15, D15
Fenil, Ch. du ____ C19
Feuillus, Ch. des ____ D17
Fougeroles, Ch. des ____ D15
Furtive, Ch. de la ____ D16
Futaie, Ch. de la ____ C14

Gavots, Ch. des ____ B18
Glacis, Ch. des ____ C20
Godendard, Ch. du __ D16, E16, E17
Golf, Montée du_B20, B21, C20, C21
Grand-Bois, Ch. du ____ A17, A18
Grand-Bornand, Ch. du __ E17, E18
Grand-Duc, Ch. du ____ B19, C19
Granites, Ch. des ____ A21, B20, B21
Grillons, Ch. des ____ D18
Grisons, Ch. des ____ B15

Hameau, Ch. du ____ D15, E15
Haut-Bois, Ch. du ____ D7*
Herminette, Ch. de l' ____ D16, E17
Huche, Ch. de la ____ D17

Îlots, Ch. des ____ H9*

Lac, Boulevard du ____ E14, D14, D15, D16
Lacs, Ch. des ____ D18, C18, A20
Lac-Tourbillon, Ch. du ____ K10, L10*
Laval, Traverse de ____ D21

Mc Kenzie, Layon ____ E4*
Méandres, Ch. des ____ D15
Mélèzes, Ch. des ____ B14, C14, D14
Meneau, Ch. du ____ C15
Miche, Ch. de la ____ A18, B18
Montagnard, Ch. du ____ E15
Montreux, Ch. de ____ B15
Monts, Ch. des ____ G7, G8*
Moulin, Ch. du ____ A20, A21
Murphy, Ch. ____ B2, B3*

Neiges, Ch. des ____ D17
Neigette, Ch. ____ C17
Noroit, Ch. du ____ B2*

Ombres, Ch. des ____ C21
Orée, Ch. de l' ____ D14

Parc, Montée du ____ C21
Parulines, Ch. des ____ A16, B16
Passereaux, Ch. des ____ B16, C16
Passerelle, Ch. de la ____ I9, H9*
Passes, Ch. des ____ D19, E19
Pentes, Ch. des ____ D18, E18
Pied-de-Roi, Ch. du ____ D17, E17
Piedmont, Ch. du ____ B2*
Pins, Ch. des ____ B14
Pionniers, Ch. des ____ D17
Plateau, Ch. du ____ D20, E19
Prêles, Ch. des ____ B15, C15
Promenade, Ch. de la ____ B14

Quatre-Vents, Ch. des ____ B2*

Raccourci, Ch. du ____ C18
Rampe, Ch. de la ____ E19
Ramures, Ch. des ____ B14, C14
Randonnée, Ch. de la ____ C15
Ravin, Ch. du ____ D15
Refuge, Ch. du ____ D17, E17
Rencontre, Ch. de la ____ B15
Rivage, Ch. du ____ C16
Rive, Ch. de la ____ C8*
Rivière, Ch. de la ____ B15
Rocher, Ch. du ____ C16, D16
Rossinière, Ch. ____ B15
Rouet, Ch. du ____ C15
Ruisseau, Ch. du ____ C15
Ruisselet, Ch. du ____ D15

Saint-Castin, Montée du ____ E17
Saint-James, Ch. ____ C18, D18
Sapinière, Ch. de la ____ C15
Savane, Ch. de la ____ K10, L10*
Seigneurie, Ch. de la ____ C19
Sève, Ch. de la ____ B15
Sevrier, Ch. de ____ D17, E17
Sitelles, Ch. des ____ B15
Sommet, Ch. du ____ B20, B21
Source, Ch. de la ____ D17, E17
Sous-Bois, Ch. du ____ C15
Sucrerie, Ch. de la ____ A15, B15

Taillis, ch. des ____ B14
Terrasse-du-Domaine, Ch. de la ____ D17, D18
Tisons, Ch. des ____ B15
Tomme, Ch. de la ____ E17
Tour-du-Lac, Ch. du ____ D16, D17, C20, C21
Tournée, Ch. de la _ C7, C8, D7, D8*
Tournesol, Ch. du ____ B20, B21
Tournette, Ch. de la ____ E17

Vallée, Ch. de la ____ A19, B18, C18
Verbier, Ch. de ____ B15
Vermine, Layon de la ____ F5*
Versant-Nord, Ch. du ____ C19
Vieille-Côte, Ch. de la ____ E19
Vieille-Descente, Ch. de la ____ K13*
Village, Ch. du ____ C16, D16

** VOIR RECTO*

SERVICES À LA POPULATION

Mairie ____ 418 849-7141
www.lac-beauport.quebec
- Bibliothèque ____ poste 282
- Loisirs ____ poste 244
- Urbanisme ____ poste 222
- Matières résiduelles ____ poste 246
- Installation septique ____ poste 248
- Travaux publics ____ poste 243
- Évaluation/taxation ____ poste 226
- Administration ____ poste 225
- Protection incendie ____ poste 307

Bureau de poste ____ 418 849-2166

MUNICIPALITÉ DE LAC-BEAUPORT

SERVICES EN CAS D'URGENCE

Police Sûreté du Québec ____ 310-4141
Pompier, Police, Ambulance ____ 911
Info-Santé ____ 811
Centre anti-poison ____ 1 800 463-5060
Recherche et sauvetage (Sûreté du Québec) ____ 310-4141
Feu de forêt SOPFEU ____ 1 800 463-3389
Bris aqueduc / égout / installation septique ____ 418 849-5050
Hydro-Québec pannes et urgences ____ 1 800 790-2424
Info-panne: ____ pannes.hydroquebec.com/pannes